



Google

de Rianxo, A Coruña a Sanxenxo,  
Pontevedra

En coche 63,5 km, 1 h 29 min

## ○ Rianxo

A Coruña

Dirígete hacia el **sureste** hacia **Rúa José Arcos Moldes/CP-3301**

39 m/10 s

Sigue por **CP-3301**. Toma **EP-8001, N-550, EP-8004, EP-0507...** y **EP-9403** hacia **EP-9406**.

45,2 km/57 min

2. Gira a la **derecha** hacia **Rúa José Arcos Moldes/CP-3301**

Continúa hacia CP-3301

3,7 km

3. Gira ligeramente a la **izquierda** hacia **Aldea Raño**

500 m

4. Gira ligeramente a la **derecha** hacia **Aldea Meiquiz**

400 m

5. Gira a la **derecha** hacia **Aldea Meiquiz**

350 m

6. Gira a la **izquierda** hacia **CP-3301**

5,7 km

7. En la rotonda, toma la **primera** salida en dirección **EP-8001**

9,9 km

8. Incorpórate a **N-550** por el ramal en dirección **Caldas de Reis/Pontevedra**

2,9 km

9. Utiliza el carril derecho para tomar la rampa en dirección **Caldas de Reis/Bemil**

450 m

10. Incorpórate a **N-550**

1,9 km

11. Gira ligeramente a la **derecha** hacia **Av. Dona Urraca/EP-8004** (indicaciones para **Lantaño/Vilanoviña**)

Continúa hacia EP-8004

2,5 km

12. Gira a la **izquierda** hacia **EP-0507**

4,7 km

13. En la rotonda, toma la **primera** salida en dirección **EP-9407**

4,4 km

14. Gira a la **izquierda** hacia **PO-531**

79 m

15. Mantente a la **izquierda** para seguir hacia **PO-531**.

17 m

-  16. Gira a la **izquierda** hacia PO-531  
3,2 km
-  17. En la rotonda, toma la **primera** salida en dirección PO-300  
110 m
-  18. Gira a la **izquierda** hacia EP-9403  
3,0 km
-  19. Gira a la **izquierda** hacia EP-9403  
32 m
-  20. Haz un **cambio de sentido**  
32 m
-  21. Gira a la **izquierda** hacia EP-9403  
1,4 km

Sigue por EP-9406 hasta EP-9507.

5,5 km/9 min

-  22. Gira a la **izquierda** hacia EP-9406  
550 m
-  23. Gira ligeramente a la **izquierda**  
300 m
-  24. Gira a la **derecha** hacia EP-9406  
220 m
-  25. Continúa por EP-9406.  
280 m
-  26. Gira a la **izquierda** para continuar por EP-9406  
4,2 km

Gira a la **izquierda** hacia EP-9507



1,4 km/3 min

Sigue hasta Meaño.



3,9 km/6 min



-  28. Gira ligeramente a la **derecha**  
32 m
-  29. Gira a la **derecha**  
11 m
-  30. Gira ligeramente a la **izquierda**  
1,8 km
-  31. Gira a la **izquierda**.  
1,5 km
-  32. Gira a la **izquierda** hacia Aldea Vilaríño  
180 m

 33. Gira a la **derecha** para continuar en **Aldea Vilaríño** 350 m

Sigue por **EP-9205** hasta Sanxenxo.

7,3 km/12 min

 34. Gira a la **derecha** hacia **Aldea Vilaríño/PO-303**  
 Continúa hacia PO-303 400 m

 35. Gira a la **izquierda** hacia **Aldea Galiñáns/EP-9205**  
 Continúa hacia EP-9205 6,8 km

 36. Gira a la **derecha** hacia **Rúa do Progreso/PO-308** 63 m

Conduce hasta tu destino.

170 m/2 min

 37. Gira a la **izquierda**. 140 m

38. Entra en la rotonda 31 m

## Sanxenxo

Pontevedra

Estas indicaciones se ofrecen sólo a modo de planificación. Es posible que las obras, el tiempo, el tráfico u otros factores hagan variar el estado de las carreteras respecto a los resultados del mapa, por lo que deberías tener en cuenta estos aspectos al planificar la ruta. Debes respetar todas las señales y los avisos relacionados con la ruta.