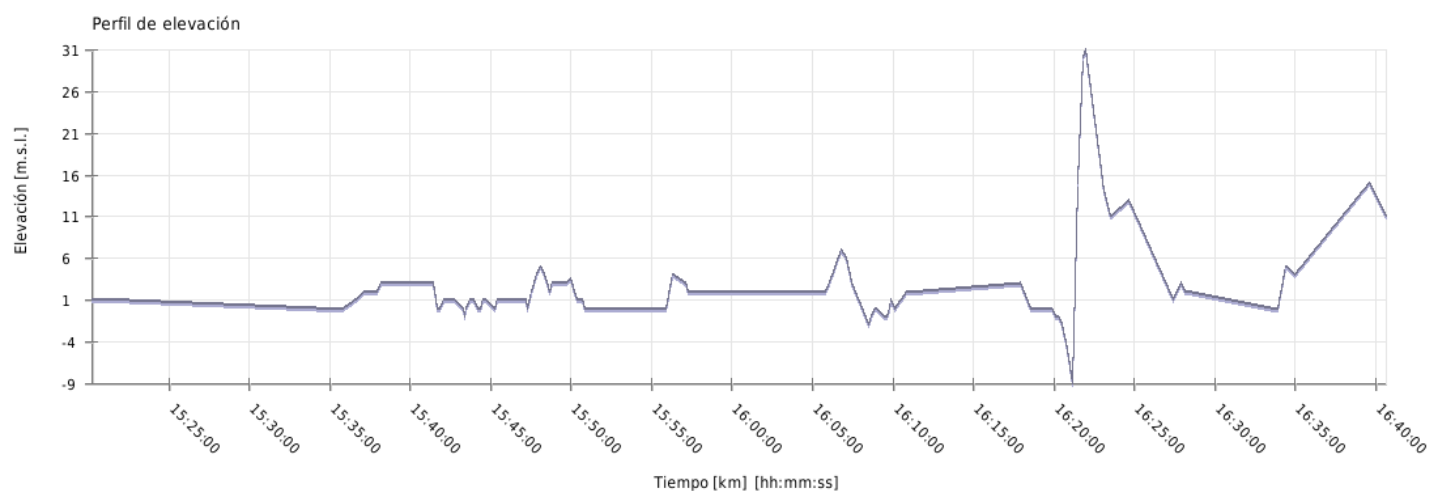
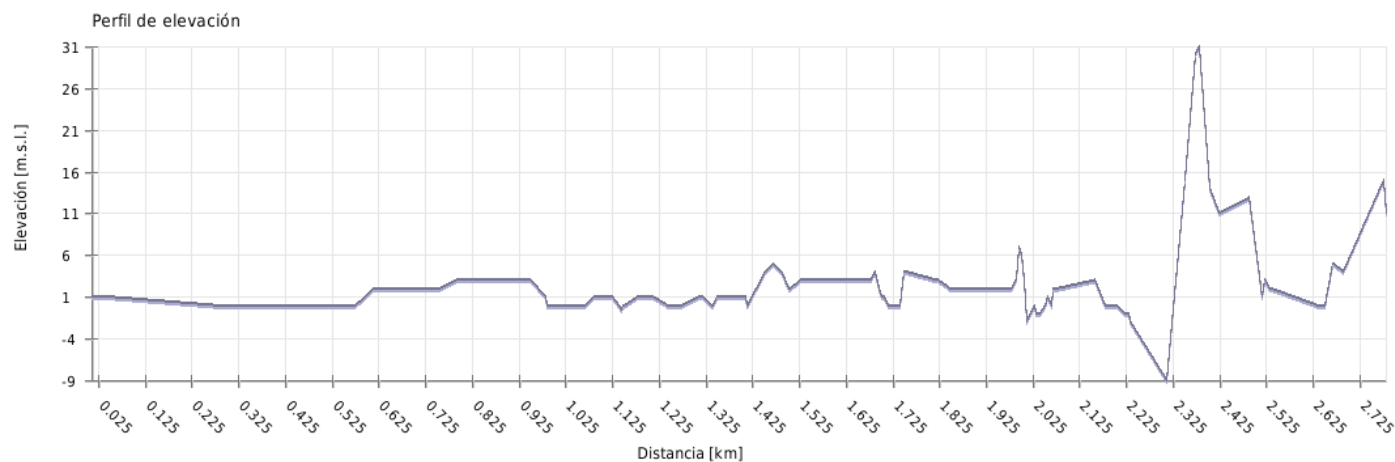
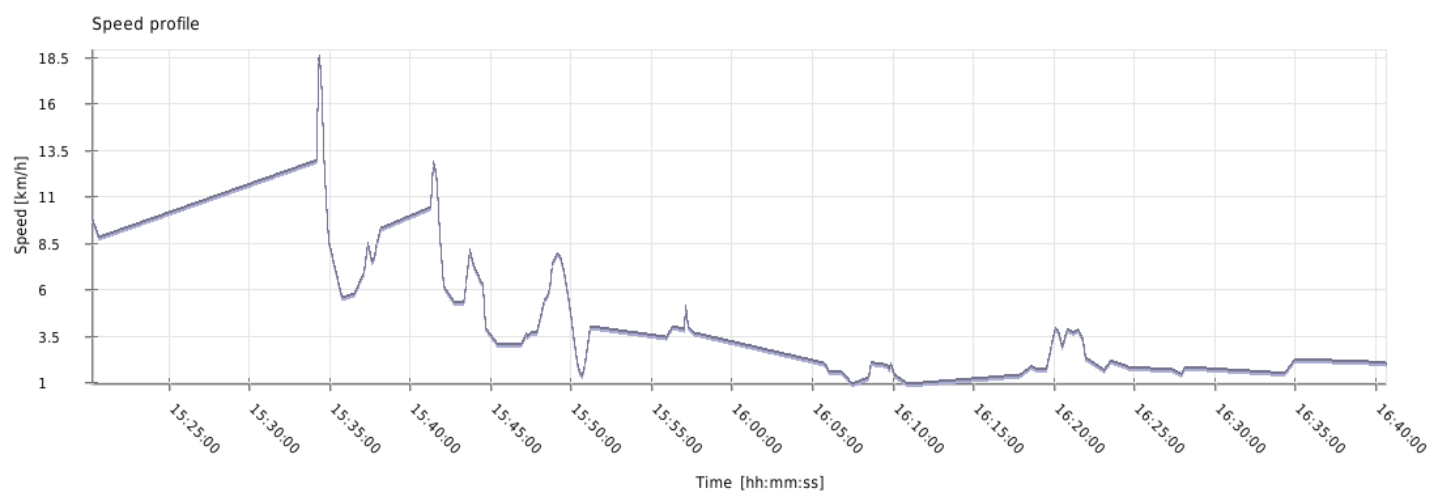
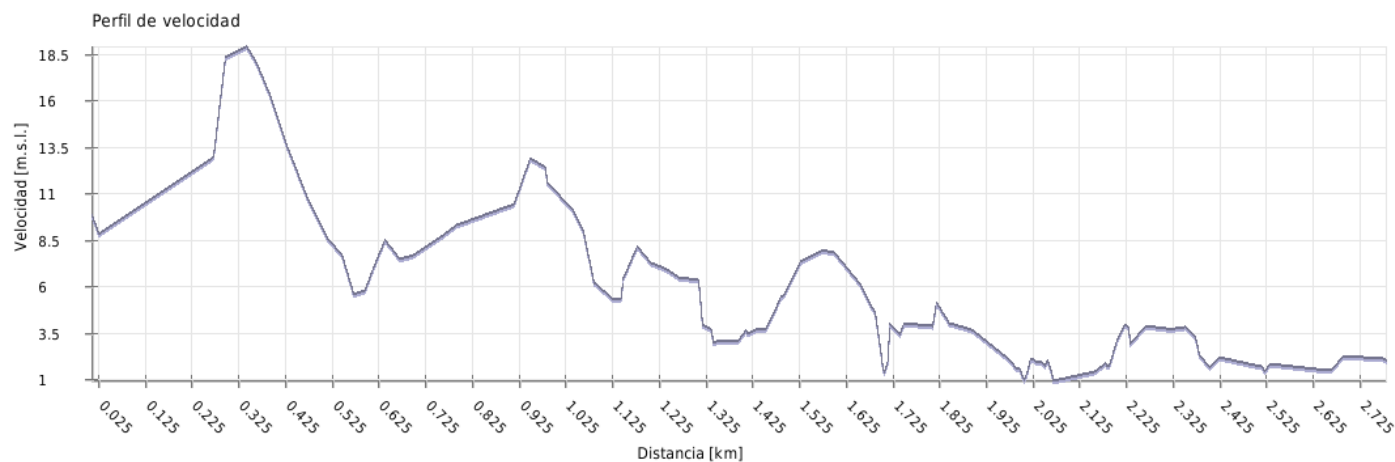


Elevación



Elevación mínima:	-9 m.s.l.
Elevación máxima:	31 m.s.l.
Elevación media:	2.4 m.s.l.
Diferencia máxima:	40 m
Total ascenso:	91 m
Total descenso:	81 m
Elevación inicial:	1.6 m.s.l.
Elevación final:	11 m.s.l.
Elevación balanceada:	9.4 m

Velocidad

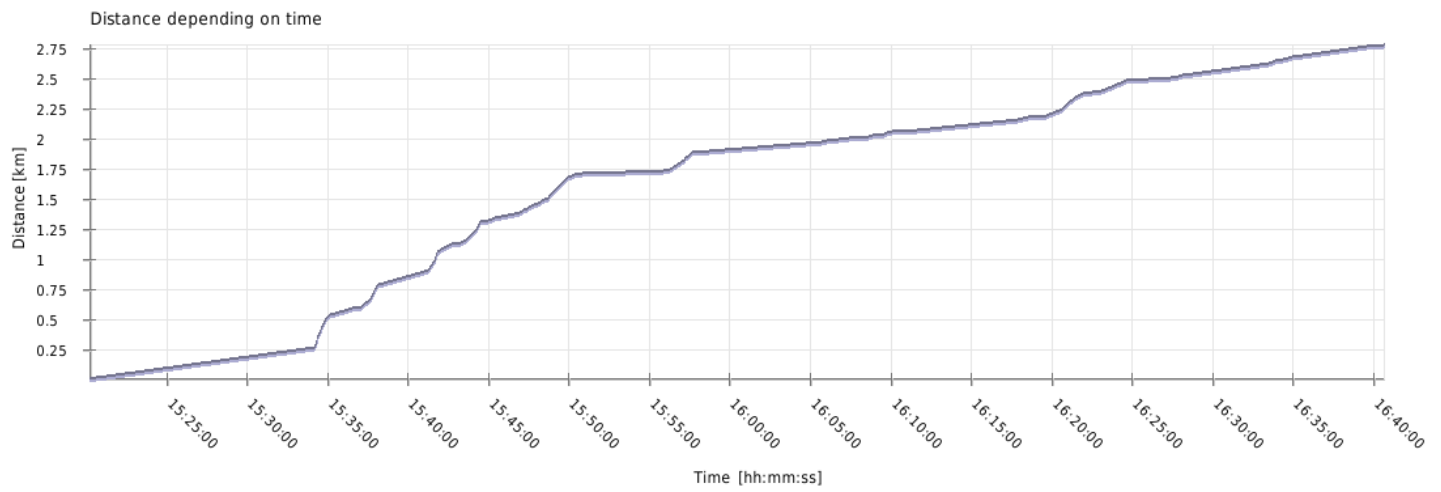


Velocidad mínima:	0.9 km/h
Velocidad máxima:	18.9 km/h
Velocidad media ascendiendo:	6.7 km/h
Velocidad media descendiendo:	6.4 km/h
Velocidad media en llano:	11.2 km/h
Velocidad media:	8.7 km/h

Tiempo

Fecha del track:	12.1.2013
Tiempo inicial:	15:18:35
Tiempo final:	16:40:40
Tiempo total del track:	1h 22m 05s
Tiempo ascendiendo:	21m 02s
Tiempo descendiendo:	33m 07s
Tiempo en llano:	27m 56s

Distancia



Distancia total en llano:	2.7 km
---------------------------	--------

Distancia total real:	2.8 km
-----------------------	--------

Distancia ascendiendo:	0.7 km
------------------------	--------

Distancia descendiendo:	0.9 km
-------------------------	--------

Distancia en llano:	1.3 km
---------------------	--------